






OZNACZENIA:

-  GRANICA PLANU
-  LINIE ROZGRANICZAJĄCE TERENY O RÓŻNYM PRZEZNACZENIU LUB RÓŻNYCH ZASADACH ZAGOSPODAROWANIA
-  GRANICE TERENÓW SŁUŻĄCYCH ORGANIZACJI IMPREZ MASOWYCH
-  OBOWIĄZUJĄCE LINIE ZABUDOWY
-  NIEPRZEZNACZALNE LINIE ZABUDOWY



PRZEZNACZENIA TERENÓW

-  TERENY ZABUDOWY MIESZKANOWEJ WIELORODZINNEJ I USŁUGOWEJ
-  TERENY ZABUDOWY MIESZKANOWEJ JEDNORODZINNEJ
-  TERENY ZABUDOWY MIESZKANOWO-USŁUGOWEJ
-  TERENY ZABUDOWY USŁUGOWO-MIESZKANOWEJ
-  TERENY ZABUDOWY USŁUGOWEJ
-  TERENY USŁUG PUBLICZNYCH
-  TERENY USŁUG PUBLICZNYCH I USŁUG
-  TERENY USŁUG I USŁUG PUBLICZNYCH
-  TERENY USŁUG OSWIATY
-  TERENY USŁUG KULTU RELIGIJNEGO
-  TERENY USŁUG SPORTU I REKREACJI
-  TERENY ZIELENI URZĄDZONEJ
-  TERENY ZIELENI URZĄDZONEJ, SPORTU I REKREACJI
-  TERENY ZIELENI NIEURZĄDZONEJ
-  TERENY WÓD ŚRÓDLĄDOWYCH PŁYNĄCYCH
-  TERENY INFRASTRUKTURY TECHNICZNEJ
-  TERENY DRÓG I ULIC PUBLICZNYCH - GŁÓWNYCH
-  TERENY DRÓG I ULIC PUBLICZNYCH - ZBIORCZYCH
-  TERENY DRÓG I ULIC PUBLICZNYCH - LOKALNYCH
-  TERENY DRÓG I ULIC PUBLICZNYCH - DOJAZDOWYCH
-  TERENY DRÓG WŚNĘTRZNYCH
-  TERENY DOJAZDÓW I CIĄGÓW PIESZO-JEZDNYCH
-  TERENY PLACÓW PIESZYCH


DZIEDZICTWO KULTUROWE

-  OBIEKT WPISANY DO REJESTRU ZABYTKÓW (KOŚCIÓŁ PARAFIALNY) Z OTOCZENIEM 50M
-  GRANICE PARKU WPISANEGO DO REJESTRU ZABYTKÓW
-  OBIEKTY MAŁEJ ARCHITEKTURY WPISANE DO REJESTRU ZABYTKÓW
-  STANOWISKA ARCHEOLOGICZNE
-  BUDYNKI W EWIDENCJI KONSERWATORSKIEJ
 - 1 - PLEBANIA
 - 2 - BASZTA PARKOWA
 - 3 - BUDYNKI MIESZKALNE
 - 4 - SZKOŁA
-  OBIEKTY MAŁEJ ARCHITEKTURY W EWIDENCJI KONSERWATORSKIEJ
-  OBIEKTY O CECHACH ZABYTKU
-  STREFA OCHRONY WIDOKOWEJ OBIEKTÓW ZABYTKOWYCH (WG. STUDIUM)

FORMY OCHRONY PRZYRODY

-  GRANICA OBSZARU SPECJALNEJ OCHRONY PTAKÓW DOLINA DOLNEGO BUGU (PLB140001) ORAZ OCHRONY SIEDLISK OSTOJA NADBUŻAŃSKA (PLH1400011)
-  POMNIKI PRZYRODY


OBSZARY CHRONIONE NA PODSTAWIE PRZEPISÓW ODREBNYCH

-  OBSZAR NARAŻONY NA NIEBEZPIECZEŃSTWO POWODZI O PRAWDOPODOBIENIEM WYSTĄPIENIA 1%

POZOSTAŁE INFORMACJE I OZNACZENIA

UWAGA: CAŁY TEREN PLANU POŁOŻONY W STREFIE OCHRONY POŚREDNIEJ GŁÓWNYCH ZBIORNIKÓW WÓD PODZIEMNYCH, DLA KTÓRYCH PRZEWIDUJE SIĘ USTANOWIENIE STREF WYSOKIEJ OCHRONY (GZWP NR 221, 215)

-  GRANICA PROJEKTOWANEGO "NADBUŻAŃSKIEGO PARKU KRAJOBRAZOWEGO"

-  TERENY ZAMKNIĘTE